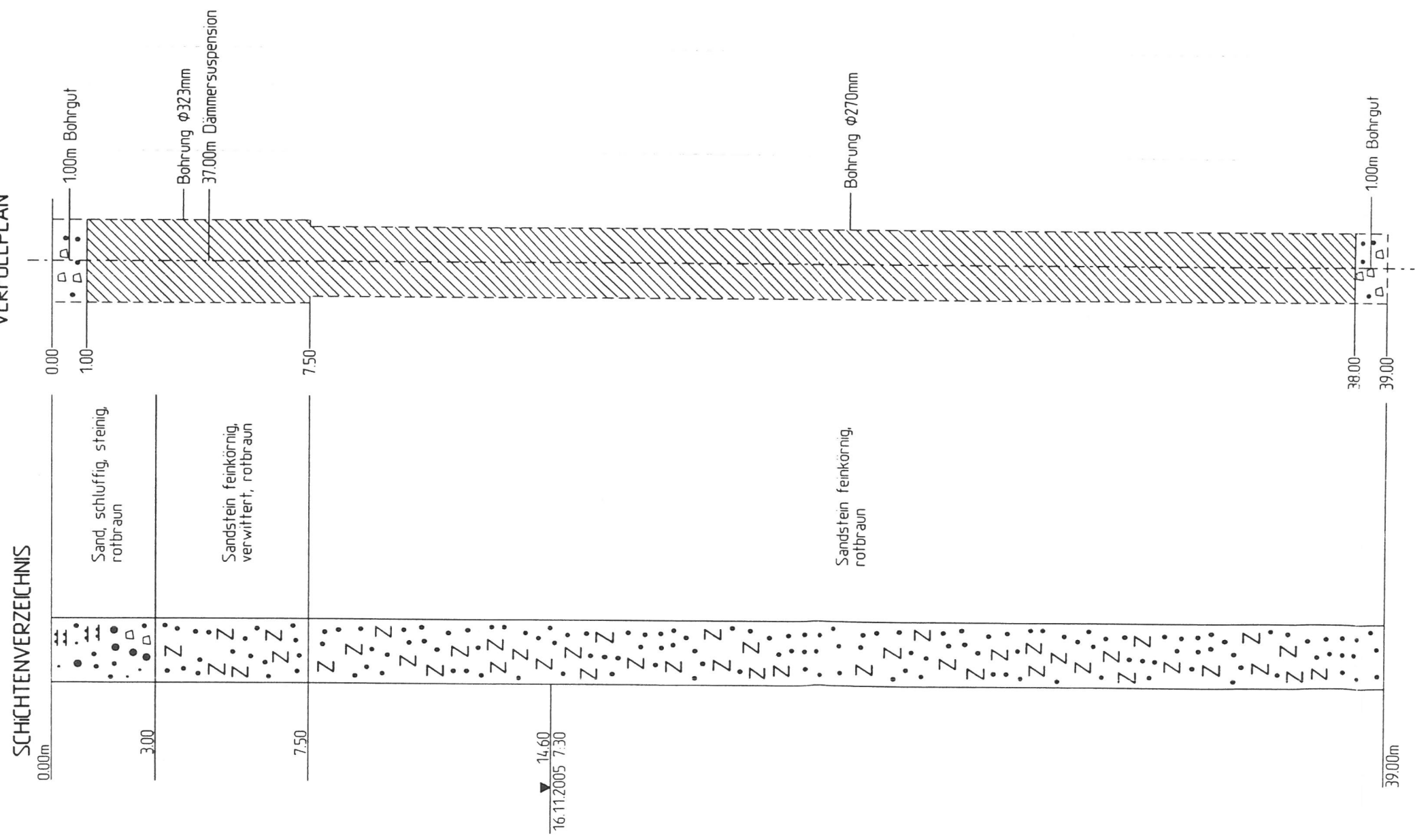


VERFÜLLPLAN



SCHICHTENVERZEICHNIS

0.00m	Sand, schluffig, steinig, rotbraun
3.00	Sandstein feinkörnig, verwittert, rotbraun
7.50	Sandstein feinkörnig, rotbraun
14.60	
16.11.2005 7.30	
39.00m	

Markt Eschau Rathausstr. 13 63863 Eschau		Grundwassermessstelle 1 Wildensee	
Bearb.	05.04.06	Name	kd
Gepr.			
Norm			
M. vertikal 1:150		KELLER, HAHN & CO. BRUNNENBAU GMBH	
Zust.	Anderung	Name	Urspr.
		Ersch. f.:	
		Blatt	
		Eschau / MIL	
		Bl.	

Schichtenverzeichnis DIN 4022 Teil 1

KELLER, HAHN & CO.
BRUNNENBAU GMBH

Markt Eschau - Grundwassermessstelle 1 Wildensee

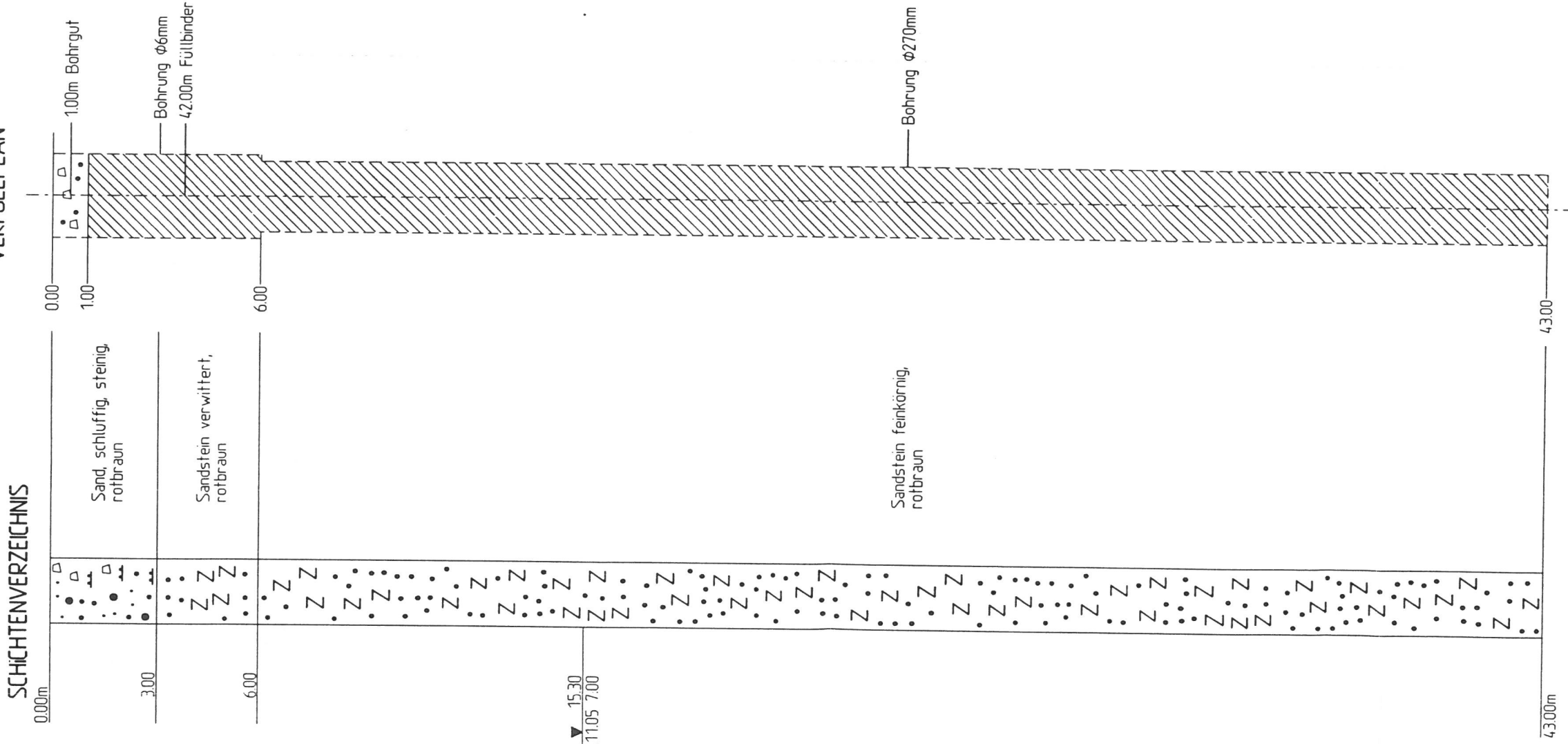
SCHICHTENVERZEICHNIS

Blatt 1

Bis ... m unter Ansatz punkt	a) Benennung der Bodenart und Beimengungen				Bemerkungen	Entnommene Proben		
	b) Ergänzende Bemerkung 1)					Sonderprobe Wasserführung Bohrwerkzeuge Kernverlust Sonsiges	Art	Nr
	c) Beschaffenheit nach Bohrgut	d) Beschaffenheit nach Bohrvorgang	e) Farbe					
	f) Übliche Benennung	g) Geologische 1) Benennung	h) 1) Gruppe	i) Kalk- gehalt				
3.00	a) Sand, schluffig, steinig							
	b)							
	c)	d)	e) rotbraun					
	f)	g)	h)	i)				
7.50	a) Sandstein feinkörnig, verwittert							
	b)							
	c)	d)	e) rotbraun					
	f)	g)	h)	i)				
39.00	a) Sandstein feinkörnig							
	b)							
	c)	d)	e) rotbraun					
	f)	g)	h)	i)				

1) Eintragung nimmt der wissenschaftliche Bearbeiter vor.

VERFÜLLPLAN



SCHICHTENVERZEICHNIS

0,00m	0,00m	Sand, schluffig, steinig, rotbraun
3,00	3,00	Sandstein verwittert, rotbraun
6,00	6,00	Sandstein feinkörnig, rotbraun
15,30	18,1105	
7,00	7,00	
4,300m	4,300m	

Markt Eschau Rathausstr. 13 63863 Eschau		Datum		Name	
		05.04.06		kd	
		Gepr.			
		Norm			
		M hor. 1:20, vert. 1:150			
		KELLER, HAHN & CO. BRUNNENBAU GMBH			
Zust./Änderung	Datum	Name	Urspr.		
				Ersd.	
				Blatt	
				Eschau / MIL	
				Bl.	

Grundwassermessstelle 2

Wildensee

Eschau / MIL

Schichtenverzeichnis DIN 4022 Teil 1

KELLER, HAHN & CO.
BRUNNENBAU GMBH

Markt Eschau - Grundwassermessstelle 2 Wildensee

SCHICHTENVERZEICHNIS

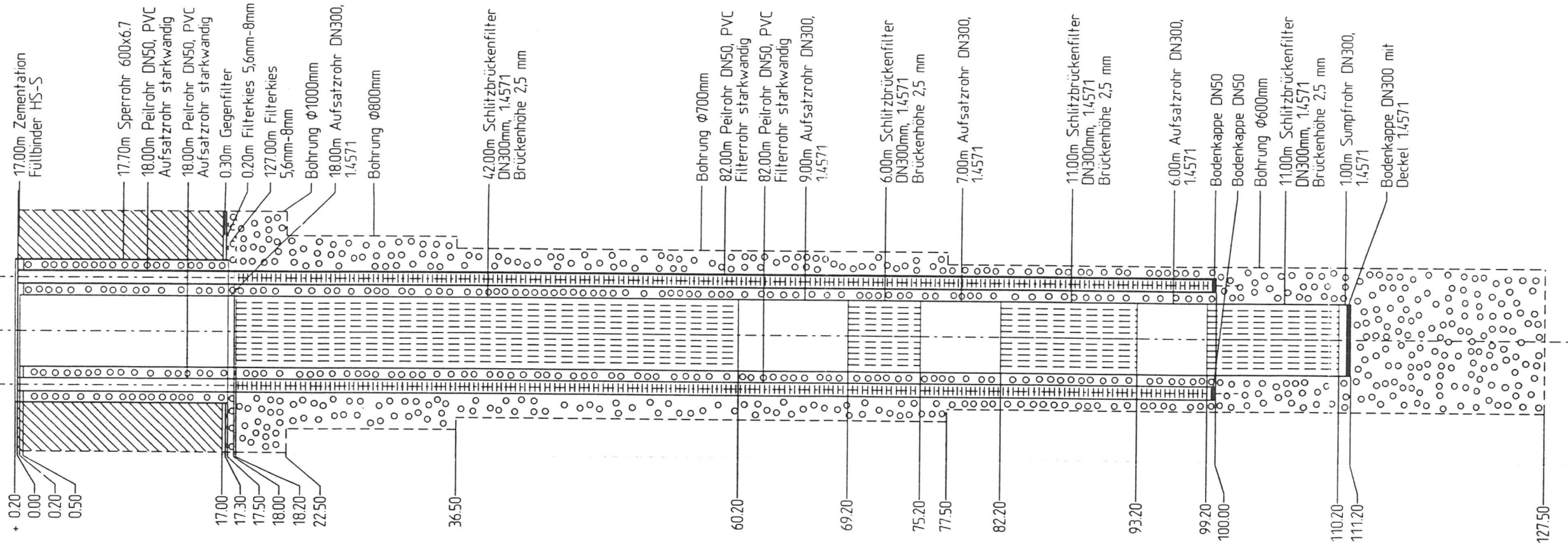
Blatt 1

Bis ... m unter Ansatz punkt	a) Benennung der Bodenart und Beimengungen			Bemerkungen		Entnommene Proben				
	b) Ergänzende Bemerkung 1)					Art	Nr	Tiefe in m (Unter- kante)		
f) Übliche Benennung	c) Beschaffenheit nach Bohrgut		d) Beschaffenheit nach Bohrvorgang	e) Farbe	h) 1) Gruppe				i) Kalk- gehalt	
	3.00	a) Sand, schluffig, steinig								
b)										
		c)		d)	e) rotbraun					
f)		g)		h)	i)					
6.00	a) Sandstein verwittert									
	b)									
		c)							d)	e) rotbraun
	f)	g)							h)	i)
43.00	a) Sandstein feinkörnig									
	b)									
		c)							d)	e) rotbraun
	f)	g)							h)	i)
	b)									
		c)							d)	e)
	f)	g)							h)	i)
	b)									
		c)							d)	e)
	f)	g)							h)	i)

1) Eintragung nimmt der wissenschaftliche Bearbeiter vor.

AUSBAUPLAN

0,00 = OK Schachtboden



Markt Eschau
Rathausstr. 13
63863 Eschau

Sanierung
Tiefbrunnen Wildensee

Datum	Name
Bearb. 06.03.06	kd
Gepr.	
Norm	
M hor. 1:20, vert. 1:400	

KELLER, HAHN & CO.
BRUNNENBAU GMBH

Zust./Änderung	Datum	Name	Urspr.

Ersd.:

Eschau / MIL

Blatt

Bl.